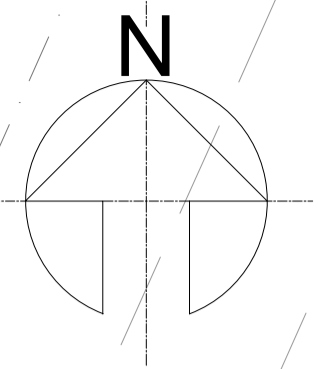


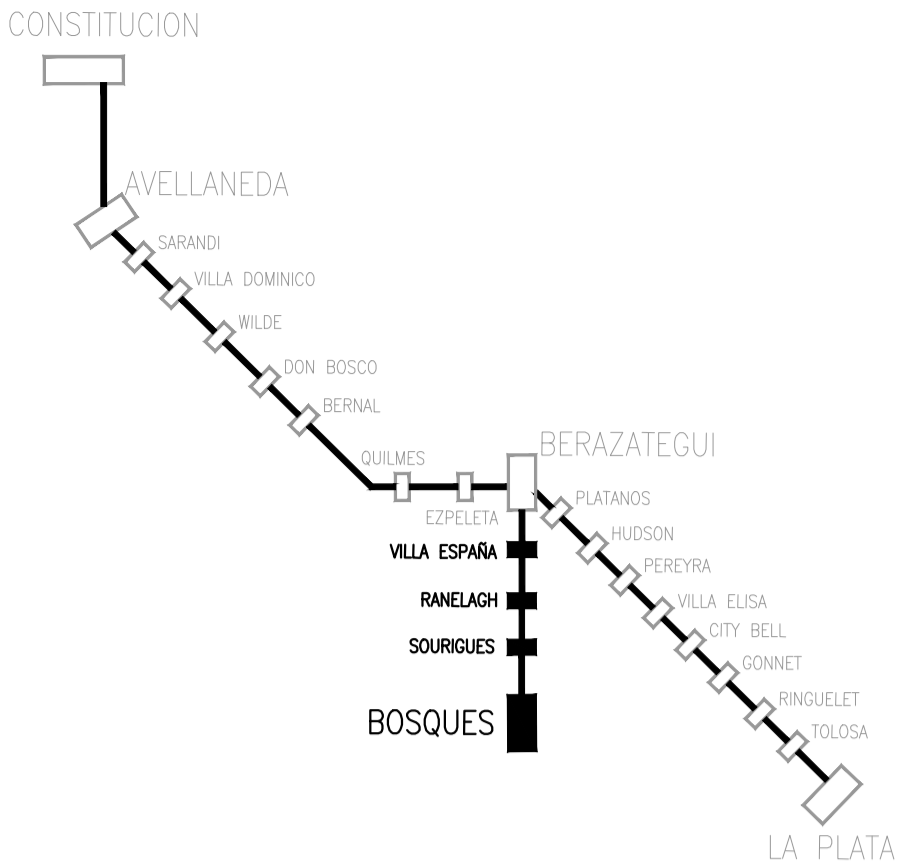
RELEVAMIENTO TOPOGRÁFICO
ZONA DE VÍA
ESC: S/E



Av. Dr.A.SABIN

Pta Anden 27.396,10
● Poste telegrafo Prog. 27.400

Av. Dr.LUIS AGOTE



PLANO DE UBICACION (SIN ESCALA)

NOTAS


SISTEMAS
COORDENADAS GAUSS KRUGER FAJA 6.
LAS COTAS INDICADAS NO ESTÁN REFERIDAS A LAS COTAS IGN.

REFERENCIAS

	X	Y
PF1	6,389,885.41	6,150,060.93
PF2	6,389,849.33	6,150,046.92
PR1	63,899,047.61	6,150,046.92
PR2	6,389,908.63	6,150,142.96
PR3	6,389,845.26	6,150,010.93
PR4	6,389,849.47	6,150,009.37
PR5	6,389,862.72	6,150,091.01
PR6	6,389,870.84	6,150,087.46

Coordenadas en el sistema Gauss Kruger

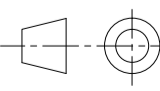
REPÚBLICA ARGENTINA - MINISTERIO DE TRANSPORTE
UNIDAD EJECUTORA CENTRAL



UNIDAD EJECUTORA CENTRAL
Ministerio de Transporte
Presidencia de la Nación

LÍNEA GENERAL ROCA
ELEVACIÓN DE ANDENES
MEJORA DE ESTACIONES
MEJORAS DE ENTORNO DE ESTACIONES

RANELAGH
RELEVAMIENTO TOPOGRÁFICO
ZONA DE VÍA



Escala:
S/ESC

PLANO N°
RNG-PL-TPG-001
Fecha: 31/08/2016
Hoja 1 de 1 Rev.: 0

RNG-PL-TPG-001 - R0 - RANELAGH - RELEVAMIENTO TOPOGRAFICO ZONA DE VIA.dwg